

## ZMLUVA O ZRIADENÍ VECNÉHO BREMENA

č. VB/306/2023/BVS

(ďalej len „Zmluva“)

uzatvorená podľa § 51 v spojení s § 151n a nasl. zákona č. 40/1964 Zb. Občiansky zákonník v znení neskorších predpisov (ďalej ako „Občiansky zákonník“)

### Článok I. Zmluvné strany

- 1.1. Názov:** Obec Kostolište  
**Sídlo:** Obecný úrad č. 66, 900 62 Kostolište  
**Zastúpená:** Mgr. Hubert Danihel, starosta  
**IČO:** 00 304 867  
**DIČ:** 2020643636  
(ďalej ako „Povinný z vecného bremena“)
- a
- 1.2. Názov:** Bratislavská vodárenská spoločnosť, a.s.  
**Sídlo:** Prešovská 48, 826 46 Bratislava  
**Zastúpená:** JUDr. Peter Olajoš, predseda predstavenstva a generálny riaditeľ  
Ing. Marián Havel, člen predstavenstva a investičný riaditeľ  
**Oprávnená konateľ**  
vo veciach zmluvných: JUDr. Jana Paprčková, vedúca odboru vodohospodárskych stavieb na základe splnomocnenia zo dňa 06.12.2022  
**IČO:** 35 850 370  
**DIČ:** 2020263432  
**IČ DPH:** SK 2020263432  
Zapísaná v Obchodnom registri Okresného súdu Bratislava I, oddiel: Sa, vložka č.: 3080/B  
(ďalej ako „Oprávnený z vecného bremena“)
- a
- 1.3. Názov:** ATOPS Development s. r. o.  
**Sídlo:** Mlynské Nivy 48, 821 09 Bratislava – mestská časť Ružinov  
**Zastúpená:** Ing. Jozef Janík, konateľ  
**IČO:** 46 911 880  
**DIČ:** 2023649485  
**IČ DPH:** SK2023649485  
Zapísaná v Obchodnom registri Okresného súdu Bratislava I, Oddiel: Sro, Vložka č.: 85615/B  
(ďalej ako „Platiteľ“)

(Povinný z vecného bremena, Oprávnený z vecného bremena a Platiteľ spoločne aj ako „Zmluvné strany“ alebo jednotlivo „Zmluvná strana“).

## Článok II. Úvodné ustanovenia

- 2.1. Povinný z vecného bremena je výlučným vlastníkom pozemkov (v podiele 1/1) – parcely registra „C“, nachádzajúce sa v katastrálnom území Kostolište, v obci Kostolište, v okrese Malacky, a to:
- a) parcelné číslo 2028/365, druh pozemku: ostatná plocha, o výmere: 13 m<sup>2</sup>,
  - b) parcelné číslo 2028/190, druh pozemku: ostatná plocha, o výmere: 628 m<sup>2</sup>, zapísané na liste vlastníctva č. 3669
- (ďalej spoločne písm. a) a b) ako „**Pozemky**“).
- 2.2. Na Pozemkoch sa nachádza vodohospodárska infraštruktúra vrátane jej pásma ochrany v zmysle § 19 zákona č. 442/2002 Z. z. o verejných vodovodoch a verejných kanalizáciách a o zmene a doplnení zákona č. 276/2001 Z. z. o regulácii v sieťových odvetviach v znení neskorších predpisov (ďalej len „**Pásmo ochrany**“), pozostávajúca z:
- Stoka „A2“                      materiál: PP SN10                      profil: DN 300                      v dĺžke 79,70 m
- ktorá bola vybudovaná v rámci stavby (projektu) „**Nová alej Martina Benku – Kostolište, lokalita D, objekt SO 02 Rozšírenie splaškovej kanalizácie**“ (ďalej len „**Verejná kanalizácia**“ alebo „**Vodná stavba**“).
- 2.3. Oprávnený z vecného bremena je držiteľom potvrdenia o registrácii na výkon regulovaných činností podľa § 11 ods. 4 písm. d) zákona č. 250/2012 Z. z. o regulácii v sieťových odvetviach v znení neskorších predpisov, vydaného Úradom pre reguláciu sieťových odvetví. Oprávnený z vecného bremena zabezpečuje odvádzanie a čistenie odpadovej vody kanalizáciou I. kategórie na vymedzenom území, na ktorom sa nachádzajú aj Pozemky Povinného z vecného bremena uvedené v bode 2.1. tohto článku Zmluvy.
- 2.4. Zmluvné strany vyhlasujú, že im nie sú známe žiadne prekážky, ktoré by bránili uzavretiu tejto Zmluvy.

## Článok III. Predmet Zmluvy

- 3.1. Predmetom tejto Zmluvy je zriadenie vecného bremena na Pozemkoch, cez ktoré je trasovaná Vodná stavba vrátane jej Pásma ochrany, a to v prospech Oprávneného z vecného bremena.
- 3.2. Zmluvné strany sa dohodli na zriadení vecného bremena na Pozemkoch v rozsahu a za podmienok uvedených v tejto Zmluve.
- 3.3. Zriadenie vecného bremena na Pozemkoch bolo schválené na zasadnutí obecného zastupiteľstva obce Kostolište, uznesením č. 11/2023, dňa 02.03.2023. Fotokópia Výpisu uznesenia č. 11/2023 tvorí prílohu č. 3 Zmluvy ako jej neoddeliteľnú súčasť.

## Článok IV. Zriadenie vecného bremena

- 4.1. Povinný z vecného bremena ako výlučný vlastník Pozemkov touto Zmluvou zriaďuje v prospech Oprávneného z vecného bremena vecné bremeno (pôsobiace in personam), ktoré bude v katastri nehnuteľností zapísané ako nižšie špecifikovaná t'archa, zriadená Zmluvnými

stranami zaťažujúca Pozemky, ktorá spočíva v povinnosti Povinného z vecného bremena strpieť na Pozemkoch:

- (a) uloženie, umiestnenie, zriadenie, vedenie a prevádzkovanie Verejnej kanalizácie,
- (b) užívanie, údržbu, opravu, kontrolu, úpravu, odstránenie, rekonštrukciu, modernizáciu Verejnej kanalizácie,
- (c) vstup, prechod a prejazd peši, motorovými a nemotorovými dopravnými prostriedkami, strojmi a mechanizmami Oprávneného z vecného bremena alebo ním povereným osobám na/cez Pozemky v rozsahu a spôsobom nevyhnutným na výkon činností uvedených v písmena (a) a (b) tohto bodu Zmluvy,
- (d) Pásmo ochrany Verejnej kanalizácie;

(ďalej ako „**Vecné bremeno**“), a to v rozsahu, ako je zakreslené Geometrickým plánom č. 14/2023, ktorý bol vypracovaný dňa 08.02.2023 vyhotoviteľom: Ing. Milan Tomášik, spoločnosť GESI s.r.o., sídlo: Borinka 388, 900 32 Borinka, IČO: 46 299 491, úradne overený: Okresný úrad Malacky, katastrálny odbor, Ing. Vladimír Stankovský, dňa 21.02.2023, pod č. G1-150/2023 (ďalej ako „**Geometrický plán č. 14/2023**“). Fotokópia Geometrického plánu č. 14/2023 tvorí prílohu č. 2 tejto Zmluvy a je jej neoddeliteľnou súčasťou.

- 4.2. Zmluvné strany sa výslovne dohodli, že povinnosti z Vecného bremena dohodnuté touto Zmluvou a spojené s vlastníctvom Pozemkov v prípade ich prevodu alebo prechodu prechádzajú aj na ich nadobúdateľa.
- 4.3. Oprávnený z vecného bremena prijíma práva zodpovedajúce Vecnému bremenu uvedenému v bode 4.1. tohto článku Zmluvy a Povinný z vecného bremena ako výlučný vlastník Pozemkov podpisom tejto Zmluvy berie na vedomie, že je povinný toto právo strpieť.
- 4.4. Vecné bremeno sa na Pozemkoch zriaďuje bezodplatne a na dobu neurčitú.

#### **Článok V. Práva a povinnosti Zmluvných strán**

- 5.1. Oprávnený z vecného bremena je povinný na vlastné náklady a zodpovednosť zabezpečiť, aby:
  - a) pri budovaní, umiestnení, uložení, užívaní, prevádzke, údržbe, opravách, úpravách, rekonštrukciách, modernizáciách a pri akýchkoľvek iných stavebných úpravách Vodnej stavby na Pozemkoch a tiež pri výkone ďalších práv zodpovedajúcich Vecnému bremenu, boli dodržané platné všeobecne záväzné právne predpisy, technické normy a obvyklé bezpečnostné pravidlá, udelené všetky potrebné súhlasy, vydané a právoplatné všetky úradné povolenia,
  - b) všetky práce súvisiace s uvedenými činnosťami vykonávali odborne spôsobilé osoby s potrebným oprávnením,
  - c) pri uvedených činnostiach nedošlo k zásahom do iných stavieb, inžinierskych sietí alebo vedení umiestnených na Pozemkoch.
- 5.2. Účelom Vecného bremena je umožnenie prístupu Oprávneného z vecného bremena alebo ním poverených osôb k Vodnej stavbe a zabezpečenie rešpektovania povinností súvisiacich s vymedzeným Pásmom ochrany. Oprávnený z vecného bremena a ním poverené osoby budú oprávnení práva zodpovedajúce Vecnému bremenu využívať iba v rozsahu nevyhnutne potrebnom na plnenie účelu Vecného bremena a tak, aby výkonom týchto práv nad nevyhnutnú mieru neobťažovali ani neobmedzovali vlastníka Pozemkov.
- 5.3. Platiteľ sa zaväzuje podať návrh na vklad Vecného bremena do katastra nehnuteľností na Okresný úrad Malacky, katastrálny odbor (ďalej len „**Kataster**“) v lehote desiatich (10)

pracovných dní odo dňa uzatvorenia tejto Zmluvy, k čomu ho Oprávnený z vecného bremena a Plateľ výslovne splnomocňujú. Plateľ sa zároveň zaväzuje zaplatiť všetky náklady súvisiace so zriadením Vecného bremena podľa tejto Zmluvy, vrátane nákladov na vyhotovenie Geometrického plánu č. 14/2023.

## **Článok VI. Ochrana osobných údajov**

- 6.1. „Osobné údaje“ znamenajú akékoľvek informácie týkajúce sa identifikovanej alebo identifikovateľnej fyzickej osoby, najmä odkazom na identifikátor, ako je meno, identifikačné číslo, lokalizačné údaje, online identifikátor, alebo odkazom na jeden či viaceré prvky, ktoré sú špecifické pre fyzickú, fyziologickú, genetickú, mentálnu, ekonomickú, kultúrnu alebo sociálnu identitu tejto fyzickej osoby. Pokiaľ jedna Zmluvná strana zdieľa akékoľvek osobné údaje s druhou Zmluvnou stranou, táto druhá Zmluvná strana je povinná tieto osobné údaje spracovať v súlade s príslušnými právnymi predpismi, vrátane Všeobecného nariadenia na ochranu osobných údajov (Nariadenia EÚ č. 2016/679 o ochrane fyzických osôb pri spracúvaní osobných údajov a o voľnom pohybe takýchto údajov (ďalej len „GDPR“)), zákonmi, nariadeniami, pokynmi a štandardmi, a to vždy v ich aktuálnom znení. Zmluvná strana je povinná zabezpečiť, aby boli vykonané všetky príslušné preventívne opatrenia na zaistenie bezpečnosti a predchádzanie poškodeniu, strate alebo zničeniu osobných údajov. Pokiaľ sa osobné údaje jednej Zmluvnej strany stanú dostupnými pre neoprávnenú osobu alebo ich takáto osoba získa, druhá Zmluvná strana je povinná bezodkladne upovedomiť dotknutú Zmluvnú stranu o danom neoprávnenom prístupe a postupovať v súčinnosti s dotknutou Zmluvnou stranou pri výkone akýchkoľvek opatrení s cieľom zmierniť následky straty alebo neoprávneného prístupu k osobným údajom. V stanovených prípadoch je Zmluvná strana povinná vykonať všetky príslušné opatrenia na zabezpečenie, aby všetci jej zástupcovia, obchodní partneri a subdodávatelia konali v súlade s týmto ustanovením pri každom spracovaní osobných údajov, ktoré sú súčasťou Zmluvy. Toto ustanovenie sa uplatní v prípade, ak sa na Zmluvnú stranu vzťahujú povinnosti v zmysle GDPR.

## **Článok VII. Záverečné ustanovenia**

- 7.1. Túto Zmluvu možno meniť výlučne na základe dohody Zmluvných strán formou písomných vzostupne číslovaných dodatkov podpísaných oprávnenými zástupcami Zmluvných strán.
- 7.2. Táto Zmluva ako aj práva a povinnosti Zmluvných strán, ktoré nie sú touto Zmluvou upravené, sa riadia ustanoveniami Občianskeho zákonníka a ostatnými všeobecne záväznými právnymi predpismi platnými v Slovenskej republike.
- 7.3. Táto Zmluva je vyhotovená v piatich (5) vyhotoveniach, z ktorých dve (2) vyhotovenia sú určené pre Kataster pre účely konania o vklad do katastra nehnuteľností a jedno (1) vyhotovenie je určené pre každú Zmluvnú stranu.
- 7.4. Ak z akéhokoľvek dôvodu dôjde k prerušeniu konania o návrhu na vklad a/alebo ak Kataster vyzve účastníkov na odstránenie nedostatkov návrhu na vklad, prípadne jeho príloh, Zmluvné strany sa zaväzujú bez zbytočného odkladu uskutočniť všetky právne úkony smerujúce k odstráneniu nedostatkov brániacich povoleniu vkladu, vrátane podpísania prípadných dodatkov k tejto Zmluve tak, aby sa splnil účel ňou sledovaný. V prípade, že príslušný Kataster právoplatne rozhodne o zamietnutí návrhu na vklad podľa tejto Zmluvy alebo konanie o vklad právoplatne zamietne, táto Zmluva zaniká a Zmluvné strany si vrátia všetko čo podľa nej plnili.
- 7.5. Táto Zmluva nadobúda platnosť a účinnosť dňom jej podpísania Zmluvnými stranami, jej vecno-právne účinky nastanú dňom nadobudnutia právoplatnosti rozhodnutia o povolení vkladu Vecného bremena vydaného Katastrom.

Táto Zmluva nadobúda platnosť dňom jej podpísania Zmluvnými stranami a účinnosť dňom nasledujúcim po dni jej zverejnenia Povinným z vecného bremena podľa § 47a ods. 1 zákona č. 40/1964 Zb. Občiansky zákonník v znení neskorších predpisov. Vecno-právne účinky Zmluvy nastanú dňom nadobudnutia právoplatnosti rozhodnutia o povolení vkladu Vecného bremena vydaného Katastrom.

- 7.6. Zmluvné strany sa výslovne dohodli, že ak je, alebo sa stane niektoré ustanovenie tejto Zmluvy neplatným alebo neúčinným, táto neplatnosť či neúčinnosť sa nedotýka ostatných ustanovení tejto Zmluvy. Zmluvné strany sa zaväzujú, že také neplatné alebo neúčinné ustanovenie bude nahradené na základe písomnej dohody ustanovením platným, s rovnakým hospodárskym zmyslom.
- 7.7. Zmluvné strany vyhlasujú, že si túto Zmluvu prečítali, rozumejú všetkým jej ustanoveniam, neuzatvárajú ju v tiesni za nápadne nevýhodných podmienok a ide o slobodný a vážny prejav ich vôle, na dôkaz čoho ju nižšie vlastnoručne podpisujú.
- 7.8. Neoddeliteľnou súčasťou tejto Zmluvy sú nasledujúce prílohy:

Príloha č. 1 – Splnomocnenie zo dňa 06.12.2022 - notársky overená fotokópia

Príloha č. 2 – Geometrický plán č. 14/2023 – fotokópia

Príloha č. 3 – Výpis uznesenia obecného zastupiteľstva č. 11/2023- fotokópia

V Kostolišti, dňa 12.5.2023

Povinný z vecného bremena:

**Obec Kostolište**

\_\_\_\_\_  
Mgr. Hubert Danihel  
starosta



V Bratislave, dňa 24-04-2023

Oprávnený z vecného bremena:

**Bratislavská vodárenská spoločnosť, a.s.**


\_\_\_\_\_  
JUDr. Jana Paprčková  
vedúca odboru vodohospodárskych stavieb  
na základe splnomocnenia zo dňa 06.12.2022

V Bratislave, dňa .....

Platiteľ

**ATOPS Development, s.r.o.**

\_\_\_\_\_  
Ing. Jozef Janík  
konateľ





**Bratislavská vodárenská spoločnosť, a. s.**  
**Prešovská 48, 826 46 Bratislava 29**  
zapísaná v Obchodnom registri Okresného súdu Bratislava I  
oddiel: Sa, vložka č.: 3080/B  
IČO: 35850370, DIČ: 2020263432, IČ DPH: SK2020263432

## S P L N O M O C N E N I E

Obchodná spoločnosť **Bratislavská vodárenská spoločnosť, a. s.**, so sídlom Prešovská 48, 826 46 Bratislava, Slovenská republika, IČO: 35 850 370, zapísaná v Obchodnom registri Okresného súdu Bratislava I, Oddiel Sa, Vložka číslo 3080/B, v mene ktorej konajú spoločne: JUDr. Peter Olajoš, predseda predstavenstva a Ing. Marián Havel, člen predstavenstva (ďalej len „Spoločnosť“),

### TÝMTO SPLNOMOCŇUJE:

svojho zamestnanca **JUDr. Janu Paprčkovú**, narodenú dňa 31.03.1984, trvale bytom Jána Poničana 6112/3, 841 08 Bratislava (ďalej len „Splnomocnenec“),

aby konal v mene Spoločnosti a zastupoval ju v písomnom úkone

1. podpise zmlúv o zriadení vecného bremena vrátane zmlúv o budúcich zmluvách o zriadení vecného bremena, ktorých uzatvorenie sa týka majetkovo-právneho vysporiadania vzťahov k pozemkom, cez ktoré je trasovaný verejný vodovod alebo verejná kanalizácia, ktoré Spoločnosť  
a) nadobúda do svojho vlastníctva na základe darovacích zmlúv alebo kúpnych zmlúv, uzatváraných s vlastníkom verejného vodovodu a/alebo verejnej kanalizácie, alebo  
b) vlastní a ktoré boli predmetom rekonštrukcie alebo preložky zo strany investora na základe zmluvy o odovzdaní a prevzatí vodnej stavby vrátane budúcej zmluvy, uzatvorených medzi Spoločnosťou ako vlastníkom a investorom/realizátorom preložky alebo rekonštrukcie.
2. podpise dohôd o jednorazovej náhrade za zriadenie vecného bremena zo zákona, ktoré za Splnomocniteľa vypláca Národná diaľničná spoločnosť, a.s. na základe osobitných písomných zmlúv.

Toto plnomocnenstvo je účinné odo dňa jeho udelenia do 31. decembra 2024 (vrátane), s výnimkou jeho skoršieho odvolania zo strany Spoločnosti alebo skoršej výpovede zo strany Splnomocnenca. Akékoľvek predchádzajúce splnomocnenia sa nahrádzajú týmto splnomocnením.

V Bratislave, dňa 06-12-2022

Bratislavská vodárenská spoločnosť, a.s.

\_\_\_\_\_  
JUDr. Peter Olajoš  
predseda predstavenstva

\_\_\_\_\_  
Ing. Marián Havel  
člen predstavenstva

Splnomocnenec plnomocnenstvo v celom rozsahu prijíma.

V Bratislave, dňa 5.12.2022

\_\_\_\_\_  
JUDr. Jana Paprčková  
Splnomocnenec

**Zákaznícke hodiny:** pon. a str.: 8<sup>00</sup>-17<sup>00</sup>, ut. a štvr.: 8<sup>00</sup>-15<sup>00</sup>, pia.: 8<sup>00</sup>-12<sup>00</sup>  
**Technické konzultácie:** pon.: 8<sup>00</sup>-17<sup>00</sup>, str.: 8<sup>00</sup>-16<sup>00</sup>, pia.: 8<sup>00</sup>-12<sup>00</sup>  
**Call centrum:** 0850 123 122, pracovné dni: 7<sup>00</sup>-16<sup>00</sup> **Poruchový dispečing:** 0800 121 333, nonstop  
**Fax:** 02/482 53 510, **E-mail:** sluzby@bvsas.sk, **Web:** www.bvsas.sk  
**Peňažný ústav:** VÚB Bratislava-Ružinov, č. účtu: 1004062/0200



**OSVEDČENIE O PRAVOSTI PODPISU NA LISTINE  
(LEGALIZÁCIA)**

Osvedčujem, že: **JUDr. Peter Olajoš**, dátum narodenia: **22.06.1977**, rodné číslo: **770622/6781**, pobyt: **Senecká 360/41, Veľký Biel, Slovenská republika**, ktorého(ej) totožnosť som zistil(a) zákonným spôsobom: doklad totožnosti - občiansky preukaz, číslo: **HR403368**, uznal(a) podpis na tejto listine za vlastný. Poradové číslo knihy osvedčenia pravosti podpisov: **O 1076597/2022**.

Bratislava - mestská časť Ružinov dňa 06.12.2022



.....  
Ing. Juraj Alföldy  
zamestnanec  
poverený notárom



**OSVEDČENIE O PRAVOSTI PODPISU NA LISTINE  
(LEGALIZÁCIA)**

Osvedčujem, že: **Ing. Marián Havel**, dátum narodenia: **19.05.1976**, rodné číslo: **760519/7017**, pobyt: **Pri potoku 639/7, Skalica, Slovenská republika**, ktorého(ej) totožnosť som zistil(a) zákonným spôsobom: doklad totožnosti - občiansky preukaz, číslo: **HE046300**, uznal(a) podpis na tejto listine za vlastný. Poradové číslo knihy osvedčenia pravosti podpisov: **O 1076598/2022**.

Bratislava - mestská časť Ružinov dňa 06.12.2022



.....  
Ing. Juraj Alföldy  
zamestnanec  
poverený notárom

**Upozornenie:**

Notár legalizáciou neosvedčuje pravdivosť skutočností uvádzaných v listine (§ 58 ods. 4 Notárskeho poriadku)

Spoplatnené v zmysle zákona č. 145/95 Z. z.

Geometrický plán je podkladom na právne úkony, keď údaje doterajšieho stavu výkazu výmer sú zhodné s údajmi platných výpisov z katastra nehnuteľností

Vyhoviteľ <b>GESI s.r.o.</b> Borinka 388 Borinka 90032 IČO: 46299491		Kraj <b>Bratislavský</b>	Okres <b>Malacky</b>	Obec <b>Kostolište</b>
		Kat. územie <b>Kostolište</b>	Číslo plánu <b>14/2023</b>	Mapový list č. <b>ZS-XXI-18-12</b>
		<b>GEOMETRICKÝ PLÁN</b>		
		<i>na priznanie práva uloženia kanalizácie cez pozemky reg.CKN p.č.2028/53,190,196,365,589</i>		
Vyhotovil		Autorizačne overil		Úradne overil Meno: <b>Ing. Vladimír Stankovský</b>
Dňa: <b>08.02.2023</b>	Meno: <b>Ing. Milan Tomášik</b>	Dňa: <b>08.02.2023</b>	Meno: <b>Ing. Milan Tomášik</b>	Dňa: <b>21-02-2023</b>
Nové hranice boli v prírode označené <b>neboli označené</b>		Náležitostami a presnosťou zodpovedá predpisom		Číslo: <b>G1-150/2023</b>
Záznam podrobného merania (meračský náčrt) č. <b>1943</b>		Úradne overené podľa § 9 zákona NR SR č. 215/1995 Z.z. o geodézii a kartografii		
Súradnice bodov označených číslami a ostatné meračské údaje sú uložené vo všeobecnej dokumentácii		Pečiatka a podpis		Pečiatka a podpis



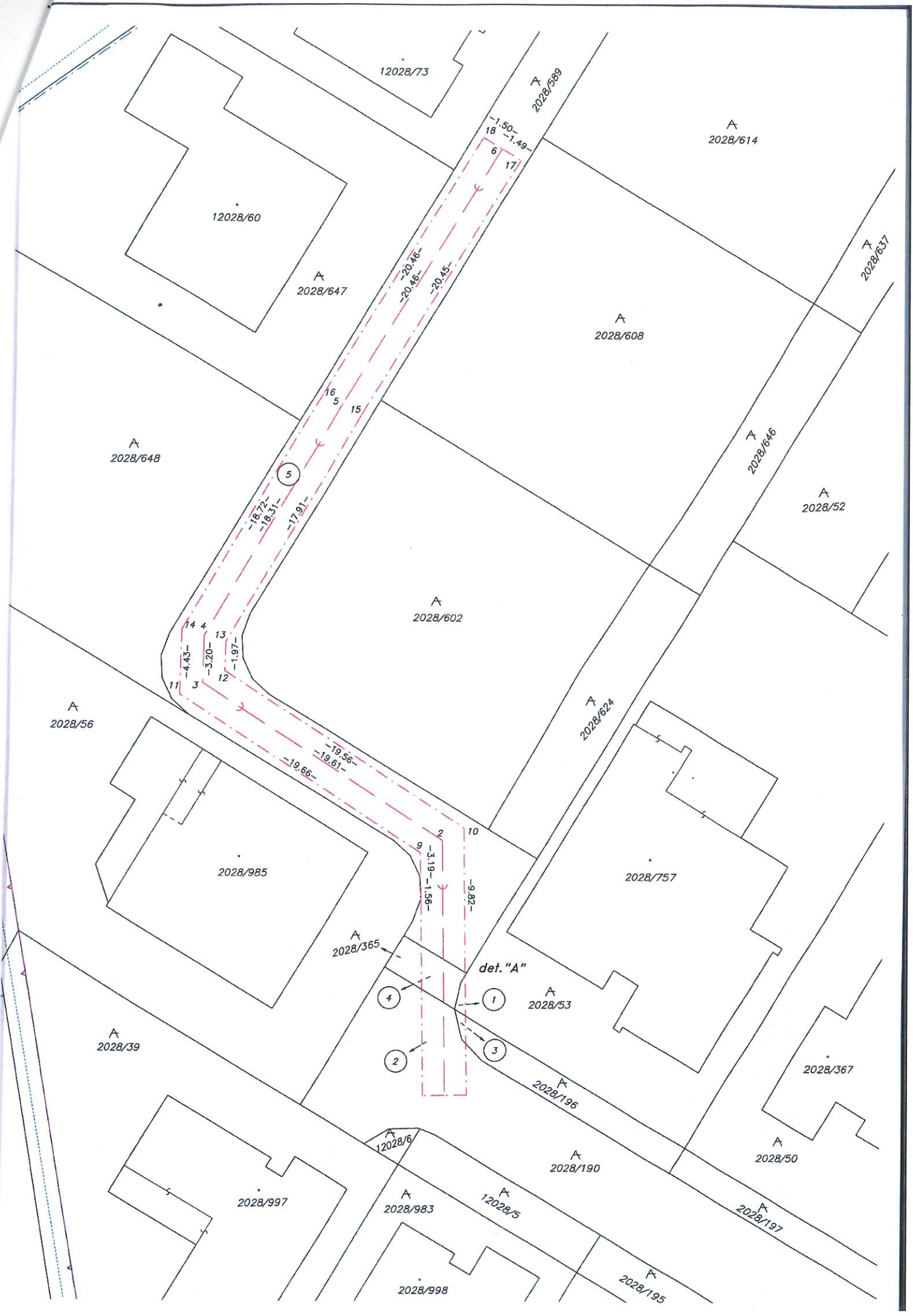
# VÝKAZ VÝMER

str.1

Doterajší stav					Zmeny					Nový stav				
Číslo		Výmera		Druh pozemku	Diel	k parcele číslo	m <sup>2</sup>	od parcely číslo	m <sup>2</sup>	Číslo parcely	Výmera		Druh pozemku	Vlastník, (iná opráv. osoba) adresa, (sídlo)
PK vložky	parcely	ha	m <sup>2</sup>								ha	m <sup>2</sup>		
LV	KN-E	KN-C												
Stav právny je totožný s registrom C KN														
3256		2028/53	433	ost.pl.	1			2028/53	1	2028/53	433	ost.pl. 34		Doterajší
3669		2028/190	628	ost.pl.	2			2028/190	18	2028/190	628	ost.pl. 34		detto
3256		2028/196	34	ost.pl.	3			2028/196	1	2028/196	34	ost.pl. 34		detto
3669		2028/365	13	ost.pl.	4			2028/365	8	2028/365	13	ost.pl. 34		detto
3374		2028/589	403	ost.pl.	5			2028/589	209	2028/589	403	ost.pl. 34		detto
Spolu:			1511						237		1511			

Legenda: kód spôsobu využitia 34 Pozemok, na ktorom je manipulačná a skladová plocha, objekt a stavba slúžiaca lesnému hospodárstvu

Poznámka: Zriaďuje sa vecné bremeno na priznanie práva uloženia kanalizácie na pozemkoch reg.CKN p.č. 2028/53,190,196,365,589 v rozsahu dielov č.1 až č.5 podľa tohto geometrického plánu v prospech Bratislavská vodárenská spoločnosť, a.s.,Prešovská 48, Bratislava



12028/73

2028/589

A  
2028/614

12028/60

A  
2028/647

A  
2028/608

2028/637

A  
2028/648

2028/646

A  
2028/52

A  
2028/602

A  
2028/56

A  
2028/624

2028/985

2028/757

A  
2028/365

def. "A"

A  
2028/53

A  
2028/39

2028/196

2028/367

A  
2028/50

2028/997

A  
2028/6

A  
2028/190

A  
2028/197

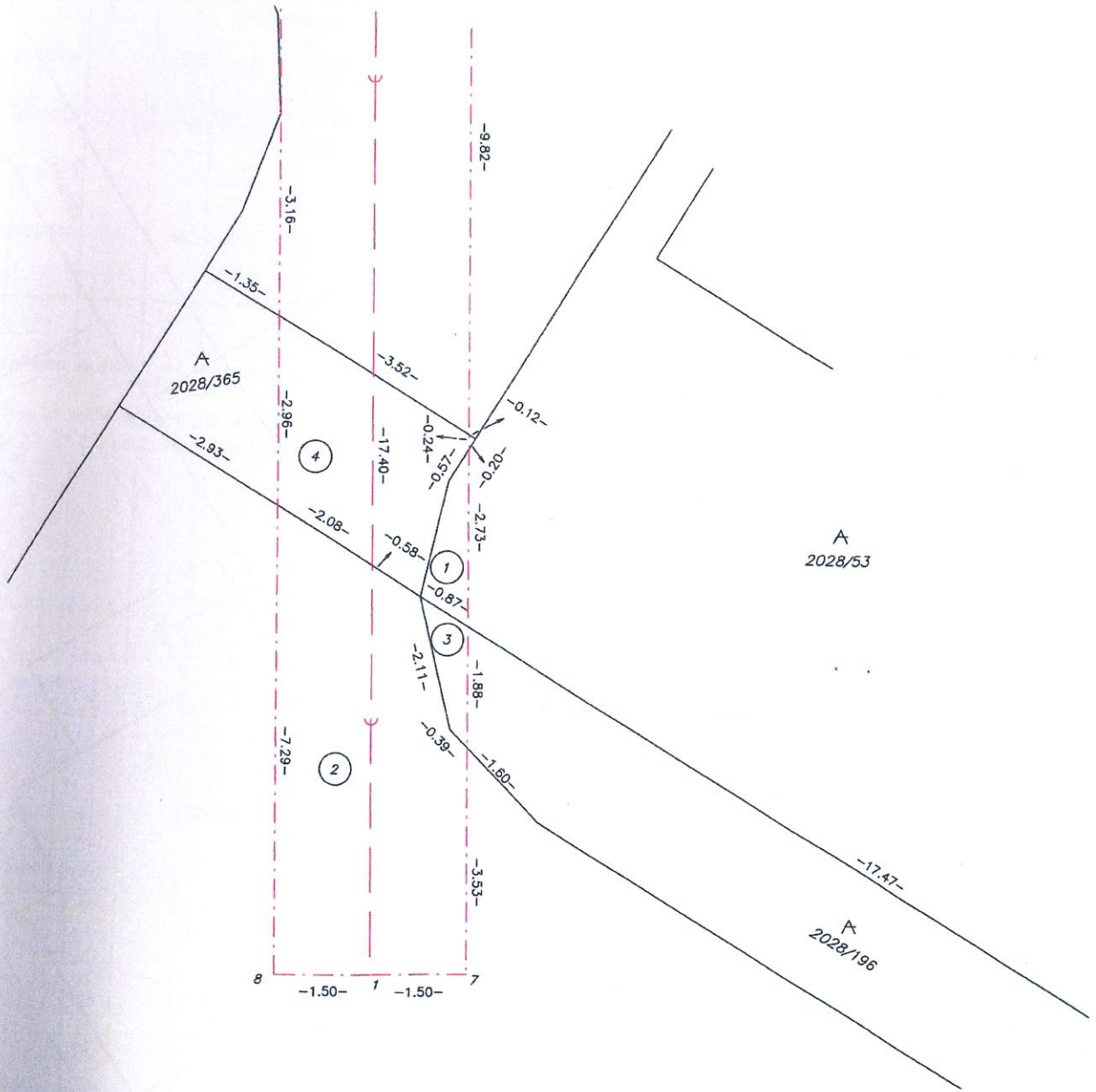
2028/998

A  
2028/983

A  
2028/5

A  
2028/195

det. "A"





# Obec Kostolište

## Obecný úrad , č. 66 , 900 62 Kostolište

V Kostolišti dňa 3.3.2023

### Výpis uznesenia č. 11/2023

zo zápisnice z riadneho zasadnutia Obecného zastupiteľstva v Kostolišti ,  
konaného na Obecnom úrade v Kostolišti dňa 2.3.2023

Zasadnutia Obecného zastupiteľstva v Kostolišti sa zúčastnilo 9 poslancov – plný počet

Poslanci prerokovali návrh zmluvy o zriadení vecného bremena od spoločnosti ATOPS pre BVS ohľadne vetvy vodovodu na pozemkoch, parc č. 2028/365 – 13m<sup>2</sup> a 2028/190- 628 m<sup>2</sup>.  
Poslanci s návrhom súhlasia

### UZN č. 11/2023

#### **OZ schvaľuje**

Zriadenie vecného bremena v prospech Bratislavskej vodárenskej spoločnosti, a.s. na pozemky parc č. 2028/365 – 13m<sup>2</sup> a 2028/190- 628 m<sup>2</sup> bezodplatne.

neprítomní: [0]      hlasovali: [9]      za: [9]      proti: [-]      zdržal sa: [-]



Mgr. Hubert Danihel  
starosta obce



826 46 Bratislava